



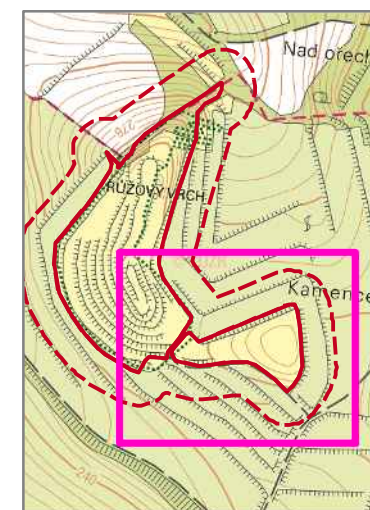


Číslo opatření:
RUZ-2017-001

Popis:
Sečení křovinořezem (ruční
shrabání a odstranění hmoty)

-  lokalizace opatření
-  hranice ZCHÚ
-  hranice ochranného pásma
-  pozemky AOPK ČR

0 10 20 30 m







AOPK ČR - Regionální pracoviště Jižní Morava
Sestavil: Zdeněk HEJKAL
Blansko 2016
Zdroje:
GIS RP Jižní Morava © AOPK ČR
ortofoto © ČÚZK 2015

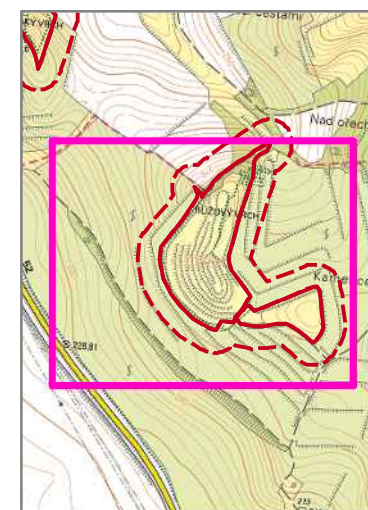


Číslo opatření:
RÚZ-2017-002

Popis:
Sečení křovinořezem (ruční
shrabání a odstranění hmoty)

-  lokalizace opatření
-  hranice ZCHÚ
-  hranice ochranného pásma
-  pozemky AOPK ČR

0 30 60 90 m







AOPK ČR - Regionální pracoviště Jižní Morava
Sestavil: Zdeněk HEJKAL
Blansko 2016
Zdroje:
GIS RP Jižní Morava © AOPK ČR
ortofoto © ČÚZK 2015

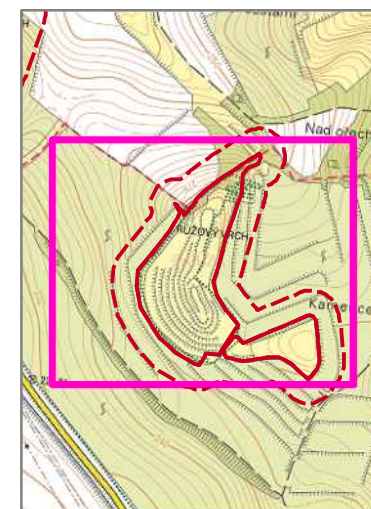


Číslo opatření:
RUZ-2017-005

Popis:
Sečení křovinořezem (ruční
shrabání a odstranění hmoty)

-  lokalizace opatření
-  hranice ZCHÚ
-  hranice ochranného pásma
-  pozemky AOPK ČR





0 30 60 90 m



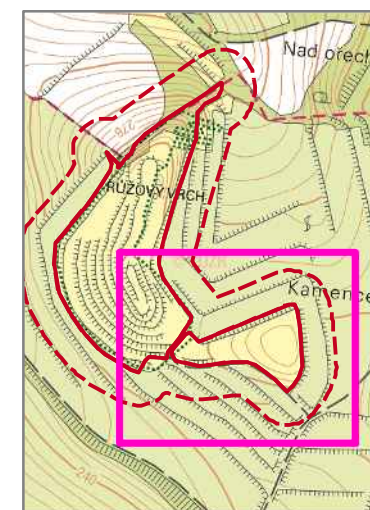
AOPK ČR - Regionální pracoviště Jižní Morava
Sestavil: Zdeněk HEJKAL
Blansko 2016
Zdroje:
GIS RP Jižní Morava © AOPK ČR
ortofoto © ČÚZK 2015

Číslo opatření:
RUZ-2018-001

Popis:
Sečení křovinořezem (ruční
shrabání a odstranění hmoty)

-  lokalizace opatření
-  hranice ZCHÚ
-  hranice ochranného pásma
-  pozemky AOPK ČR

0 10 20 30 m







AOPK ČR - Regionální pracoviště Jižní Morava
Sestavil: Zdeněk HEJKAL
Blansko 2016
Zdroje:
GIS RP Jižní Morava © AOPK ČR
ortofoto © ČÚZK 2015

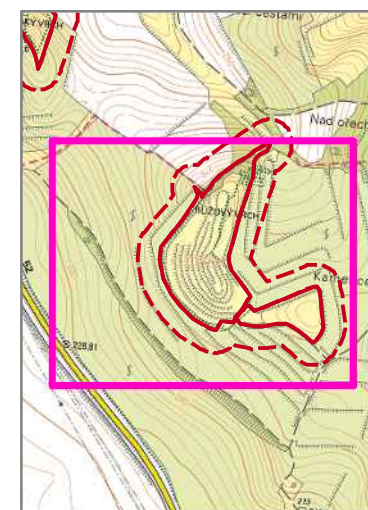


Číslo opatření:
RÚZ-2018-002

Popis:
Sečení křovinořezem (ruční
shrabání a odstranění hmoty)

-  lokalizace opatření
-  hranice ZCHÚ
-  hranice ochranného pásma
-  pozemky AOPK ČR

0 30 60 90 m







AOPK ČR - Regionální pracoviště Jižní Morava
Sestavil: Zdeněk HEJKAL
Blansko 2016
Zdroje:
GIS RP Jižní Morava © AOPK ČR
ortofoto © ČÚZK 2015

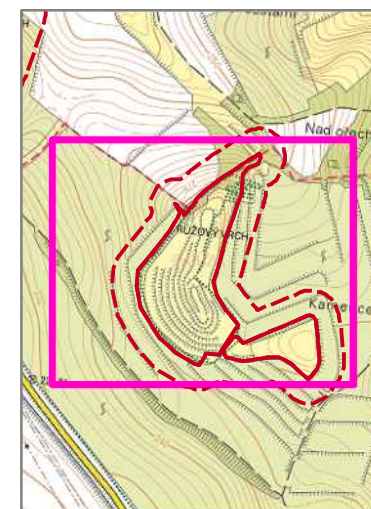


Číslo opatření:
RUZ-2018-005

Popis:
Sečení křovinořezem (ruční
shrabání a odstranění hmoty)

-  lokalizace opatření
-  hranice ZCHÚ
-  hranice ochranného pásma
-  pozemky AOPK ČR





0 30 60 90 m



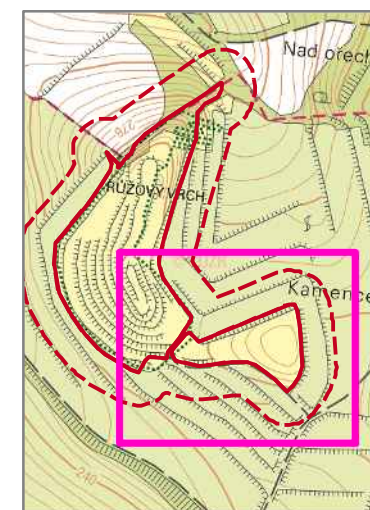
AOPK ČR - Regionální pracoviště Jižní Morava
Sestavil: Zdeněk HEJKAL
Blansko 2016
Zdroje:
GIS RP Jižní Morava © AOPK ČR
ortofoto © ČÚZK 2015

Číslo opatření:
RUZ-2019-001

Popis:
Sečení křovinořezem (ruční
shrabání a odstranění hmoty)

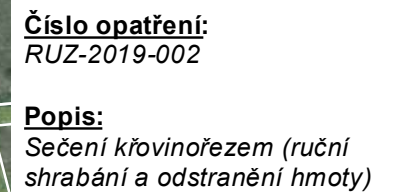
-  lokalizace opatření
-  hranice ZCHÚ
-  hranice ochranného pásma
-  pozemky AOPK ČR





0 10 20 30 m

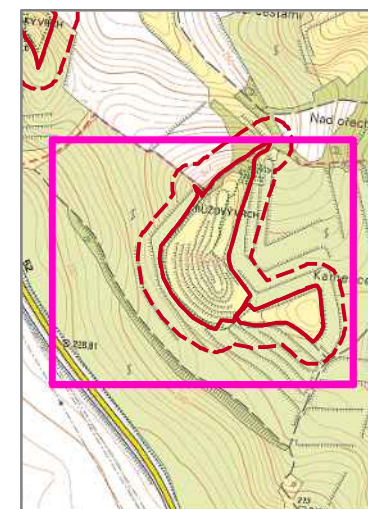


AOPK ČR - Regionální pracoviště Jižní Morava
Sestavil: Zdeněk HEJKAL
Blansko 2016
Zdroje:
GIS RP Jižní Morava © AOPK ČR
ortofoto © ČÚZK 2015





-  lokalizace opatření
-  hranice ZCHÚ
-  hranice ochranného pásma
-  pozemky AOPK ČR







AOPK ČR - Regionální pracoviště Jižní Morava
Sestavil: Zdeněk HEJKAL
Blansko 2016
Zdroje:
GIS RP Jižní Morava © AOPK ČR
ortofoto © ČÚZK 2015

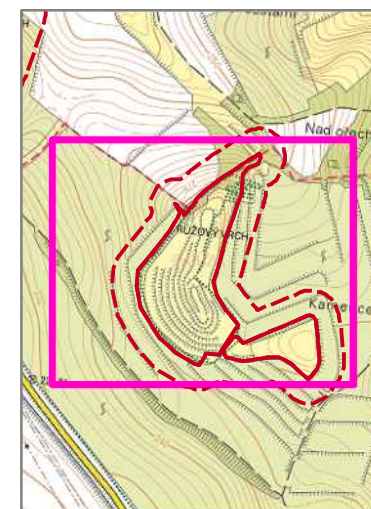


Číslo opatření:
RUZ-2019-005

Popis:
Sečení křovinořezem (ruční
shrabání a odstranění hmoty)

-  lokalizace opatření
-  hranice ZCHÚ
-  hranice ochranného pásma
-  pozemky AOPK ČR





0 30 60 90 m



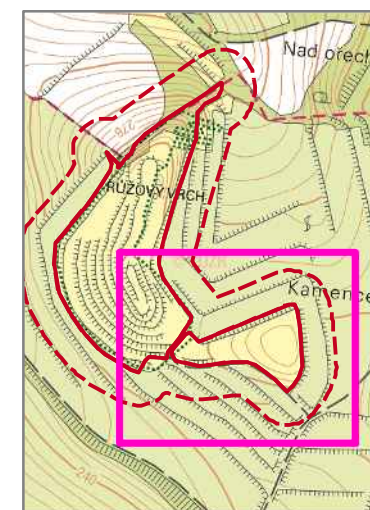
AOPK ČR - Regionální pracoviště Jižní Morava
Sestavil: Zdeněk HEJKAL
Blansko 2016
Zdroje:
GIS RP Jižní Morava © AOPK ČR
ortofoto © ČÚZK 2015

Číslo opatření:
RUZ-2020-001

Popis:
Sečení křovinořezem (ruční
shrabání a odstranění hmoty)

-  lokalizace opatření
-  hranice ZCHÚ
-  hranice ochranného pásma
-  pozemky AOPK ČR

0 10 20 30 m







AOPK ČR - Regionální pracoviště Jižní Morava
Sestavil: Zdeněk HEJKAL
Blansko 2016
Zdroje:
GIS RP Jižní Morava © AOPK ČR
ortofoto © ČÚZK 2015

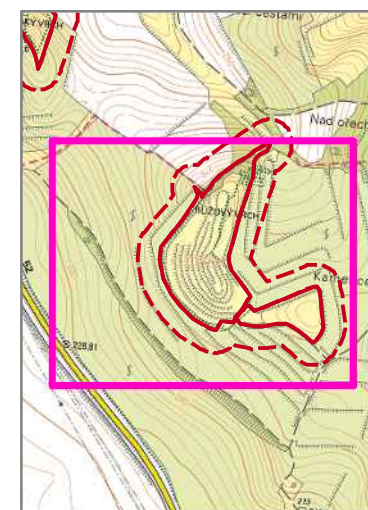


Číslo opatření:
RÚZ-2020-002

Popis:
Sečení křovinořezem (ruční
shrabání a odstranění hmoty)

-  lokalizace opatření
-  hranice ZCHÚ
-  hranice ochranného pásma
-  pozemky AOPK ČR

0 30 60 90 m







AOPK ČR - Regionální pracoviště Jižní Morava
Sestavil: Zdeněk HEJKAL
Blansko 2016
Zdroje:
GIS RP Jižní Morava © AOPK ČR
ortofoto © ČÚZK 2015

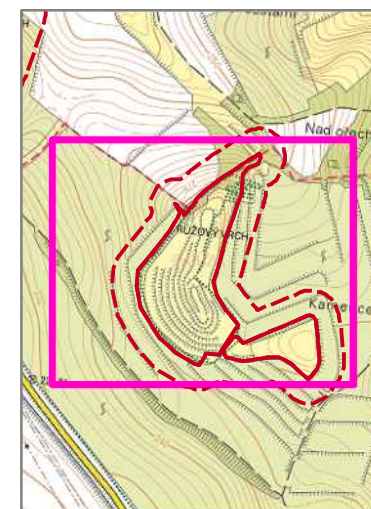


Číslo opatření:
RUZ-2020-005

Popis:
Sečení křovinořezem (ruční
shrabání a odstranění hmoty)

-  lokalizace opatření
-  hranice ZCHÚ
-  hranice ochranného pásma
-  pozemky AOPK ČR





0 30 60 90 m



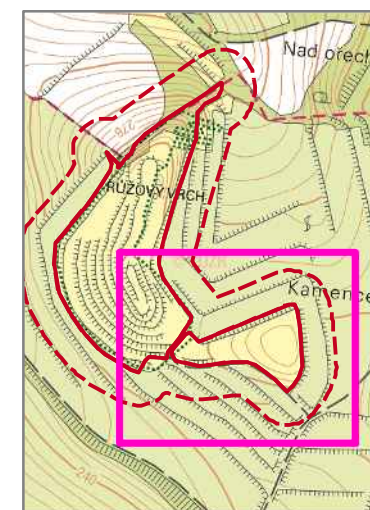
AOPK ČR - Regionální pracoviště Jižní Morava
Sestavil: Zdeněk HEJKAL
Blansko 2016
Zdroje:
GIS RP Jižní Morava © AOPK ČR
ortofoto © ČÚZK 2015

Číslo opatření:
RUZ-2021-001

Popis:
Sečení křovinořezem (ruční
shrabání a odstranění hmoty)

-  lokalizace opatření
-  hranice ZCHÚ
-  hranice ochranného pásma
-  pozemky AOPK ČR





0 10 20 30 m



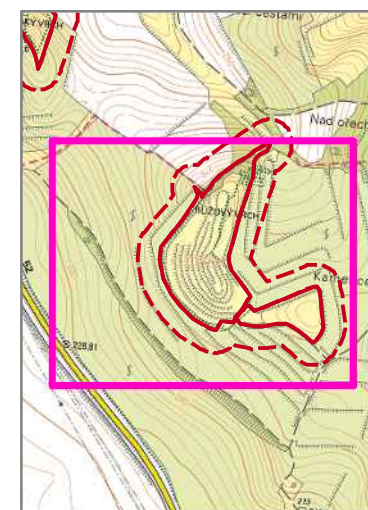
AOPK ČR - Regionální pracoviště Jižní Morava
Sestavil: Zdeněk HEJKAL
Blansko 2016
Zdroje:
GIS RP Jižní Morava © AOPK ČR
ortofoto © ČÚZK 2015

Číslo opatření:
RÚZ-2021-002

Popis:
Sečení křovinořezem (ruční
shrabání a odstranění hmoty)

-  lokalizace opatření
-  hranice ZCHÚ
-  hranice ochranného pásma
-  pozemky AOPK ČR

0 30 60 90 m







AOPK ČR - Regionální pracoviště Jižní Morava
Sestavil: Zdeněk HEJKAL
Blansko 2016
Zdroje:
GIS RP Jižní Morava © AOPK ČR
ortofoto © ČÚZK 2015

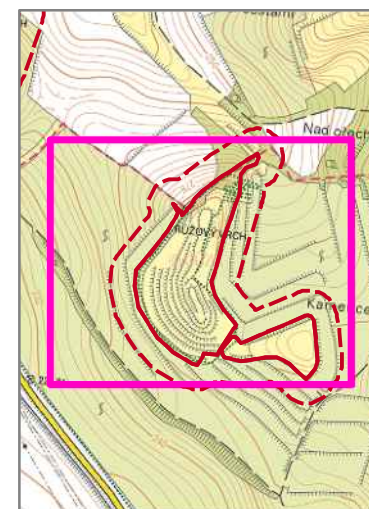


Číslo opatření:
RUZ-2021-005

Popis:
Sečení křovinořezem (ruční
shrabání a odstranění hmoty)

-  lokalizace opatření
-  hranice ZCHÚ
-  hranice ochranného pásma
-  pozemky AOPK ČR





0 30 60 90 m



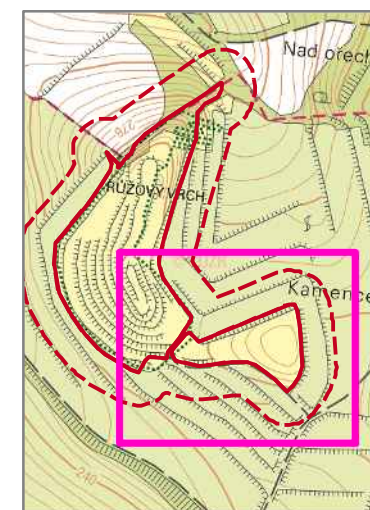
AOPK ČR - Regionální pracoviště Jižní Morava
Sestavil: Zdeněk HEJKAL
Blansko 2016
Zdroje:
GIS RP Jižní Morava © AOPK ČR
ortofoto © ČÚZK 2015

Číslo opatření:
RUZ-2022-001

Popis:
Sečení křovinořezem (ruční
shrabání a odstranění hmoty)

-  lokalizace opatření
-  hranice ZCHÚ
-  hranice ochranného pásma
-  pozemky AOPK ČR

0 10 20 30 m







AOPK ČR - Regionální pracoviště Jižní Morava
Sestavil: Zdeněk HEJKAL
Blansko 2016
Zdroje:
GIS RP Jižní Morava © AOPK ČR
ortofoto © ČÚZK 2015

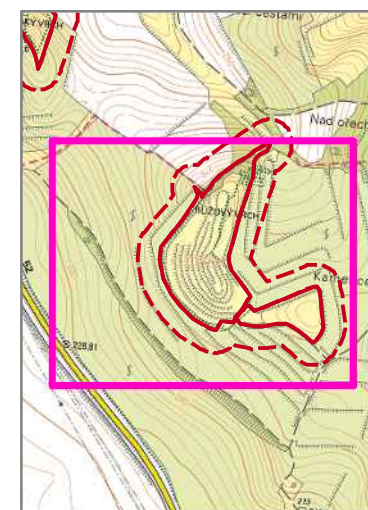


Číslo opatření:
RUZ-2022-002

Popis:
Sečení křovinořezem (ruční
shrabání a odstranění hmoty)

-  lokalizace opatření
-  hranice ZCHÚ
-  hranice ochranného pásma
-  pozemky AOPK ČR

0 30 60 90 m







AOPK ČR - Regionální pracoviště Jižní Morava
Sestavil: Zdeněk HEJKAL
Blansko 2016
Zdroje:
GIS RP Jižní Morava © AOPK ČR
ortofoto © ČÚZK 2015

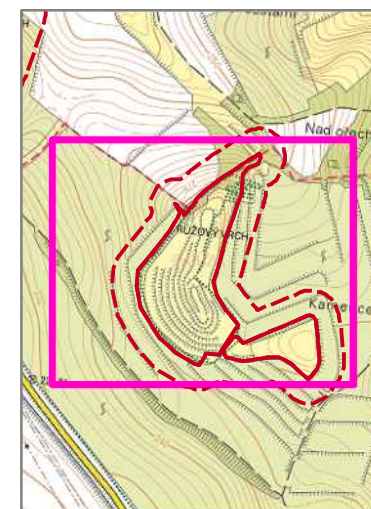


Číslo opatření:
RUZ-2022-005

Popis:
Sečení křovinořezem (ruční
shrabání a odstranění hmoty)

-  lokalizace opatření
-  hranice ZCHÚ
-  hranice ochranného pásma
-  pozemky AOPK ČR

0 30 60 90 m



AOPK ČR - Regionální pracoviště Jižní Morava
Sestavil: Zdeněk HEJKAL
Blansko 2016
Zdroje:
GIS RP Jižní Morava © AOPK ČR
ortofoto © ČÚZK 2015